































TINGMÄRGID

-  planeeringuala koos lähimbrusega (20 m)
-  sissesõit planeeringualale (peamine/perspektiivne)
-  planeeritav kinnistu piir
-  sissesõit kinnistule, ligikaudne
-  jalakäija ja kergliikleja läbipääs
-  kohustuslik ehitusjoon
-  tiik-veevõtkoht, ligikaudne (joonisel oleva kuu pindala on 1000 m2)
-  mänguväljaku ning ronimis- ja jõulinnaku ala, ligikaudne
-  säilitatavad üksikud puud, soovitatavalt
-  haljaspiire, istutatav
-  Loogaia
-  Kase tn jalg- ja jalgrattatee, projekteeritav, ligikaudselt
-  sõidutee kõvakattega, plaanitav
-  jalg- ja jalgrattatee, plaanitav
-  ülekäigurada
-  15 kV alajaam, rajatav
-  välisvalgustus, rajatav, ligikaudselt
-  projekteeritud tänavavalgustuse metallmast + valgusti
-  projekteeritud tänavavalgustuse metallmast + 2 valgustiga
-  tuletoorje veevarustuse torustik, rajatav
-  veetorustik, rajatav
-  isevoolne reoveekanaliseerimisitorustik, rajatav
-  survekanaliseerimisitorustik, rajatav
-  reoveekanaliseerimisipumpla, rajatav
-  perspektiivne vee- ja kanalisatsioonitorustik
-  rajatav vee- ja kanalisatsioonitorustik, variant 2
-  sidevõrk, rajatav
-  sidevõrk, perspektiivne
-  15 kV maakaabelliinid, rajatavad
-  0,4 kV maakaabelliinid, rajatavad
-  0,4 kV liitumis- ja jaotuskilbid, rajatavad
-  sadameveetorustik, rajatav
-  kraav, rajatav
-  nõva, rajatav

Loogaia planeeringuala skeem
1:1000